

Les statuts juridiques de la voirie



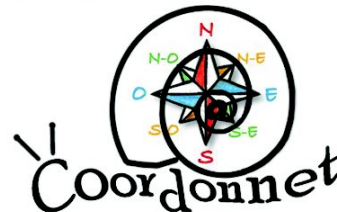
www.coordonnnet.fr

Corinne
Bourrillon

Histoire
recherches, édition livres
...

Géographie
conseils, plans
...

09 52 29 54 31
coordonnnet@free.fr
38850 Chirens



Pourquoi connaître le statut des voies ?

- Le statut d'une voie dépend de son propriétaire et de son usage.

- Connaître le statut des voies permet de savoir qui est **responsable juridiquement** (assurance, entretien...).
- Connaître le statut des voies permet de réviser le **PLU avec une bonne maîtrise du territoire**.
- Connaître le statut des voies facilite l'**instruction des permis de construire**.
- Connaître le statut des voies permet de mieux **gérer le passage des réseaux**.
- Connaître le statut des voies permet de mieux **gérer les eaux pluviales** (restrictions ou interdiction de rejet sur la voie publique et les chemins ruraux).
- Connaître le statut des voies facilite le montage des projets (**modes doux, PDIPR...**)

Pourquoi connaître le statut des voies ?

- Le statut d'une voie dépend de son propriétaire et de son usage.

- Définir les chemins ruraux permet de mieux **gérer l'activité forestière** (état des lieux des chemins, création de pistes forestières...) et l'accès en forêt pour la **desserte incendie**.
- Définir les chemins ruraux permet de les **protéger de la prescription trentenaire**.
- Définir les chemins ruraux permet de les **ouvrir à tous les habitants**.
- Le classement permet une **mise à jour du cadastre**.
- Le classement facilite la **mise à jour de la base d'adresse nationale** (pour la fibre).

voir : <https://mes-adresses.data.gouv.fr>



mes-adresses.data.gouv.fr

Nouvelle Base Adresse Locale de démonstration

Sélectionnez une commune pour laquelle vous souhaitez créer ou modifier une Base Adresse L

Commune *

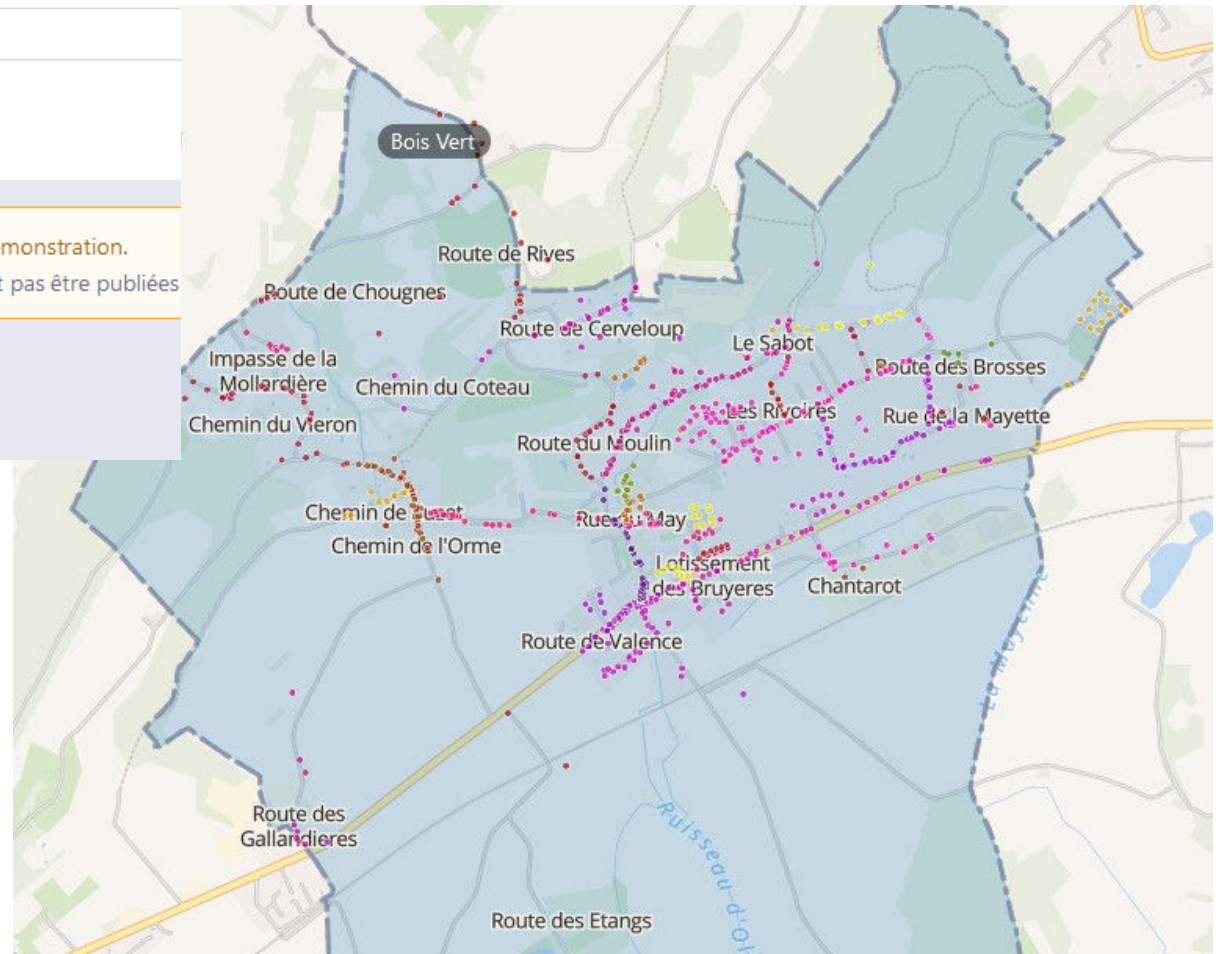
🔍 Vourey (Isère - 38)

Pour affiner la recherche, renseignez le code département

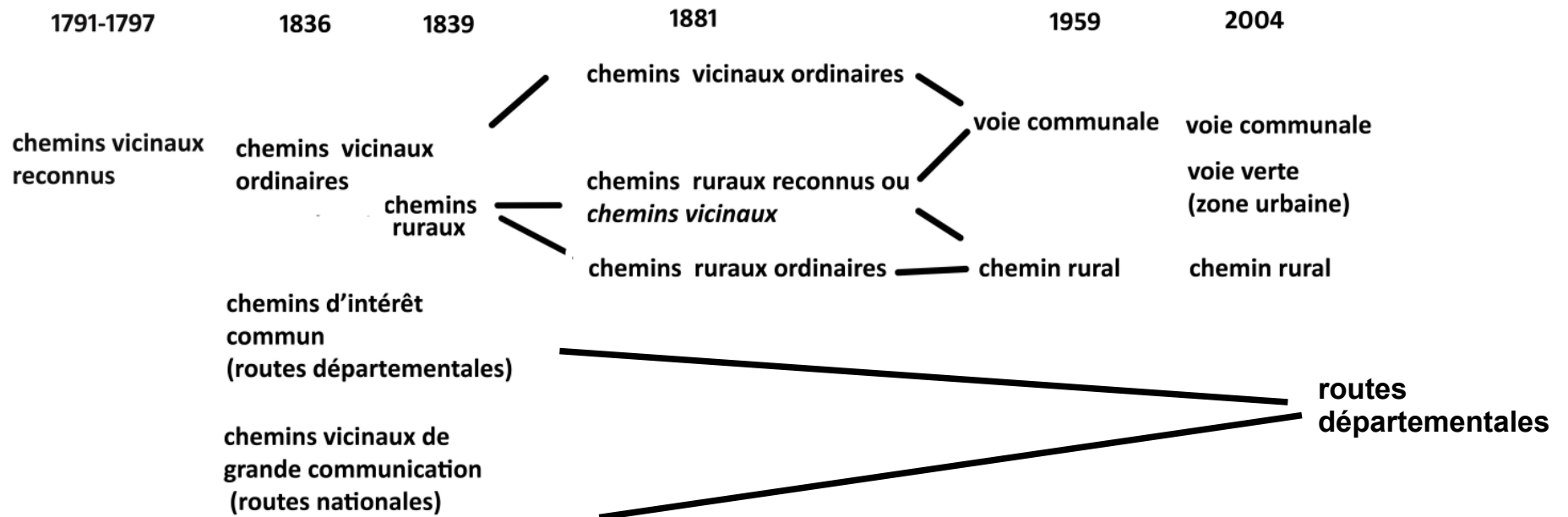
Importer les voies et numéros depuis la BAN

⚠️ Attention vous vous apprêtez à créer une Base Adresse Locale de démonstration.
Les adresses et voies créées depuis cette démonstration ne pourront pas être publiées

Créer la Base Adresse Locale de démonstration +



le nom des voies...



Le terme de **chemin communal** est souvent employé mais il ne correspond à aucun statut juridique. Souvent utilisé pour le chemin rural, il montre que ce dernier est mal connu ou que le terme était mal choisi...

Le terme de **voirie communale** désigne l'ensemble des voies communales et des chemins ruraux.

Voirie communale

la voie communale

Leurs limites
sont données
par la procédure
d'alignement
(géomètre)

doit :

- appartenir à une personne publique : seules les personnes publiques (dont les communes et les EPCI) peuvent avoir un domaine public, donc un bien appartenant à une personne privée ne peut jamais relever du domaine public.
La propriété publique doit être exclusive, ce qui interdit la domanialité publique des biens en copropriété avec un propriétaire privé. Une voie communale ne peut pas être suivie d'un chemin d'exploitation ou privé sur le même tronçon cadastral.
- être affectée à l'usage direct du public ou à un service public : le bien doit faire l'objet d'une utilisation collective ouverte à tous, ou être nécessaire au fonctionnement d'un service public.
- faire l'objet d'un aménagement indispensable à l'exécution de son affectation : le bien doit avoir fait l'objet d'une adaptation à son affectation au service public, et cette adaptation doit être nécessaire à l'accomplissement de la mission de service public.

Les voies communales sont dans le domaine public de la commune et donc imprescriptibles et inaliénables.

Pour vendre une voie communale, il faut un déclassement préalable qui la passe en chemin rural.

Les dépenses d'entretien sont obligatoires.

Voirie communale

la voie verte

Le terme à 2 sens :

la fonction, quel que soit le propriétaire de la voie.

Le statut du chemin reste rural ou privé.

ex : voie verte Via Chartreuse du département

**Décret 2004-998 du 16
septembre 2004 :**

**Une voie verte est une route
exclusivement réservée à la
circulation des véhicules non
motorisés, des piétons et des
cavaliers (art. R.110-2 du
Code de la route)**

le statut : chemin de la commune interdit à la circulation motorisée.

Il est classé dans le **domaine public**.

Peut être utilisé dans les zones urbaines où le chemin rural est impossible.

Le classement en domaine public rend la prescription trentenaire impossible mais rend l'entretien obligatoire.

L'accès motorisé pour les riverains est autorisé depuis avril 2022.

Voirie communale

le chemin rural

Il doit :

- appartenir à la commune*,
- être affecté à l'usage du public,
- ne pas être classé en voie communale, (*lors du classement de 1959*)
- + **ne pas être dans une zone urbaine** ni avoir les caractéristiques d'une rue (goudron...). Cette dernière condition explique l'obligation d'entretien d'un chemin rural après goudronnage car il remplit les conditions d'une voie communale

Etant un bien privé de la commune,
la prescription trentenaire (ou usucapion)
s'applique au chemin rural !

C'est un espace en danger et à protéger !

* ou pas : Les articles L. 161-2 et L. 161-3 du Code rural et de la pêche maritime disposent *que tout chemin affecté à l'usage du public est présumé, jusqu'à preuve du contraire, appartenir à la commune sur le territoire de laquelle il est situé. L'affectation à l'usage du public peut s'établir par l'utilisation du chemin rural comme voie de passage (ouverture à la circulation générale) ou par des actes réitérés de surveillance ou d'entretien par la commune sur le territoire de laquelle ce chemin est situé.*

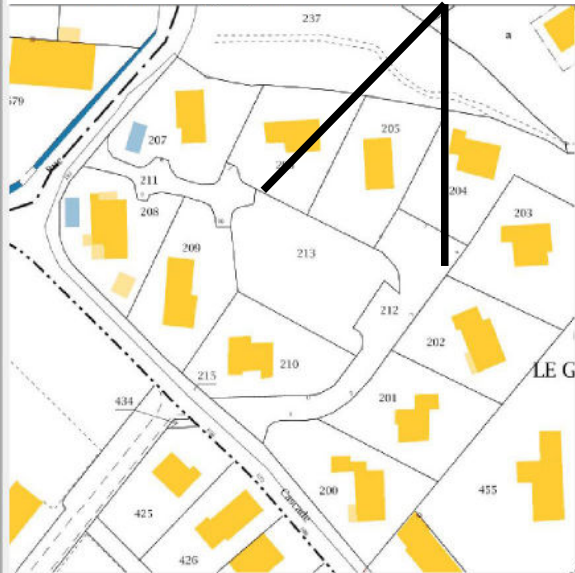
Classé dans le domaine privé de la commune, son entretien n'est pas obligatoire. Par contre, la protection du chemin l'est.

Article L. 161-5 du Code rural : *l'autorité municipale est chargée de la police et de la **conservation** des chemins ruraux.*

Pour vendre un chemin rural, il faut le désaffecter avec une enquête publique.

Voirie non communale

voie de lotissement (propriété collective)



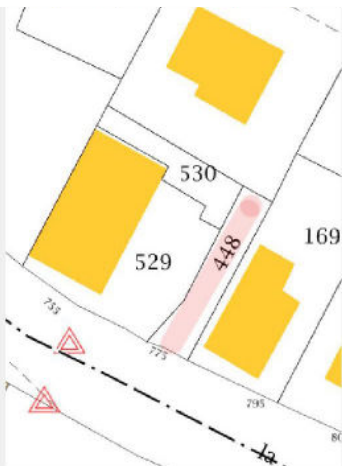
chemin d'exploitation (propriété collective des riverains)



Le chemin d'exploitation est possible en zone urbaine.

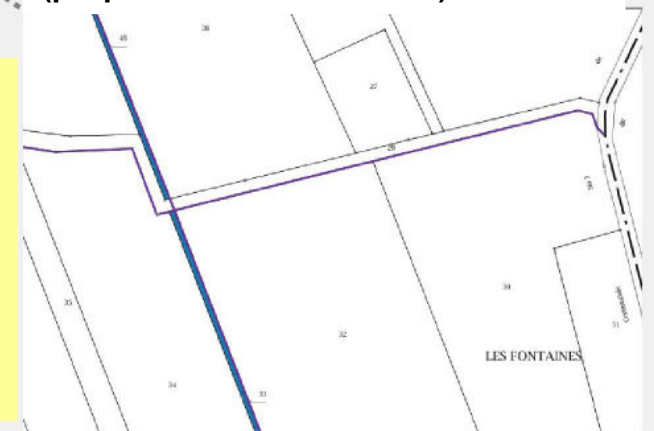
la voirie privée

voirie privée (un ou plusieurs propriétaire)




Les chemins d'une AFR (assoc. foncière de remembrement) ou d'une ASA (ass. syndicale autorisée) dissoute reviennent aux communes et peuvent être par délibération soit intégrés dans les chemins ruraux soit laissés aux riverains (avec leur accord).
Attention : obligation d'entretien sur ces chemins !

chemin d'une AFR ou ASA forestière (propriété de l'association)



Comment préserver
le foncier de la voirie ?

Par une révision du classement de la voirie communale, qui est de la seule compétence des communes.

- 1- **Délibération** lançant la révision des tableaux et du plan de classement.
- 2 - Formation d'une **commission voirie communale** qui peut être ouverte à une association de patrimoine.
 - réalisation d'un plan à partir des documents d'archives, du cadastre...
 - définition des critères de classement (voie privée en voie communale...)
 - vérification des chemins,
 - information des communes voisines pour les voies limitrophes et les continuités de voies,
 - identification des points de litige,
 - réunions avec les habitants en amont de l'enquête publique. 
- 3 - Réalisation du projet de **plan et tableaux provisoires, avec une notice** pour l'enquête publique

- 4 - Approbation du projet par le conseil municipal et lancement de l'**enquête publique**, obligatoire pour
 - le recensement des chemins ruraux,
 - les voies communales si classement d'office de voies privées,
 - obligatoire pour les désaffectations et aliénations des chemins ruraux prévues.
- 5 - **Approbation du plans et tableaux après l'enquête publique** et lancement des actes nécessaires (vente, achat...)

En faisant le plus rapidement possible, **12 mois minimum** nécessaires.

- 6 - Demander la **mise à jour du cadastre** sur le libellé des voies (au pôle de gestion topographique).

La **mise en ligne sur le site internet du plan approuvé** n'est pas obligatoire mais permettra de limiter les conflits grâce à une meilleure connaissance des voies publiques par les habitants.

Les régularisations par la vente des chemins ou voies communales privatisés permettent de « nettoyer le cadastre » et peuvent parfois même financer le coût de la révision...

Connaître les statuts de sa voirie, que des avantages !

Merci de votre attention.

 www.coorddonnet.fr Corinne Bourrillon

Histoire
recherches, édition livres
...

Géographie
conseils, plans
...

09 52 29 54 31
coorddonnet@free.fr
38850 Chirens


Coorddonnet

**Pour mettre de l'ordre
dans votre voirie**